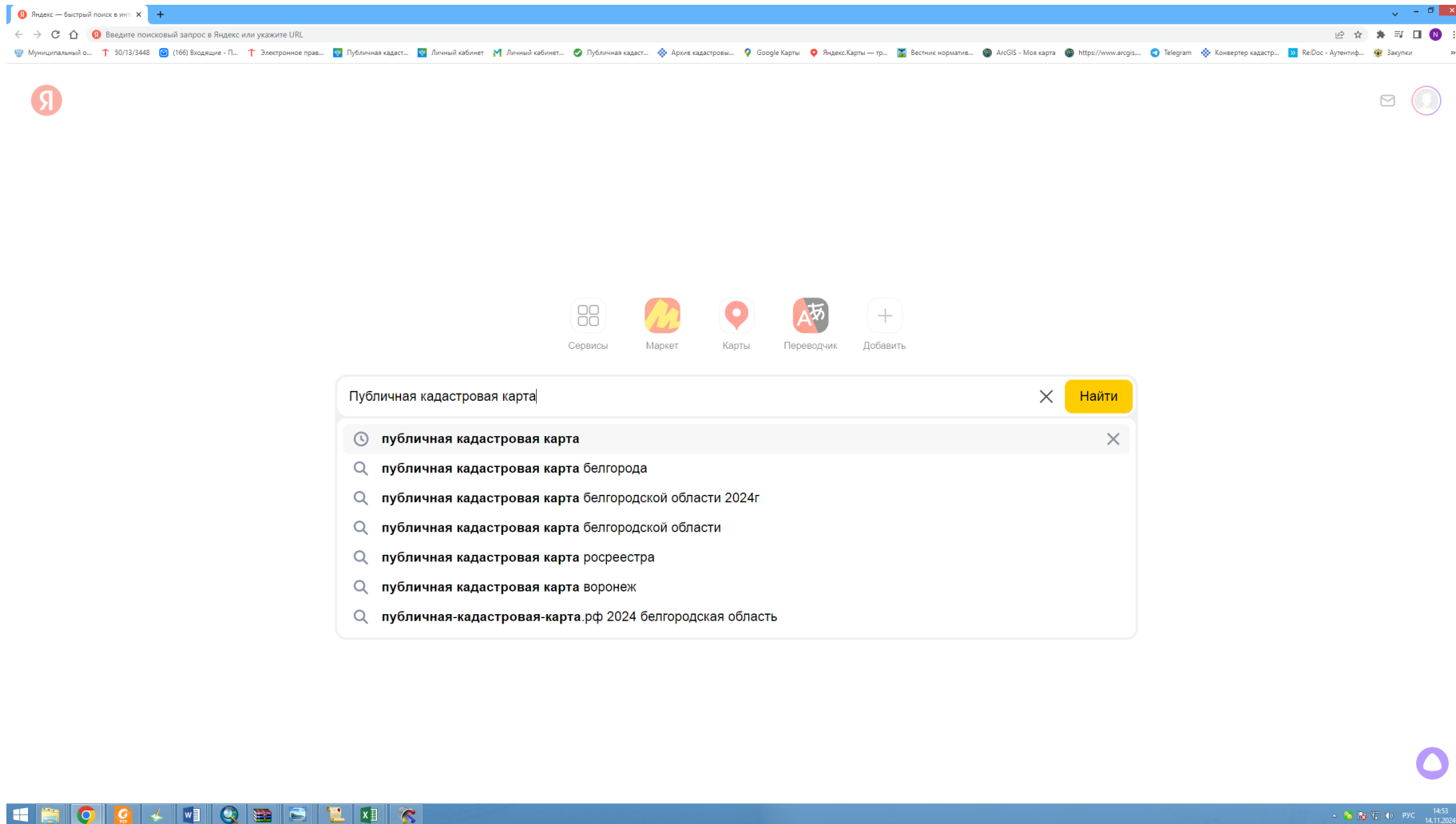


Инструкция по поиску земельных участков и подаче заявления через сервис Публичной кадастровой карты

1.



2.

The screenshot shows a Yandex search engine interface. The search bar contains the text "публичная кадастровая карта". Below the search bar, there are several search results listed. The first result is "Публичная кадастровая карта" from pkk.rosreestr.ru. The second result is "Публичная кадастровая карта - Россия 2024 года" from egrp365.ru. The third result is "Публичная кадастровая карта" from roscadaster.com. The fourth result is "Публичная кадастровая карта России" from egrmst.ru. The fifth result is "Публичная Кадастровая Карта России ПСК" from egrpinfo.org. The sixth result is "Публичная кадастровая карта 2024" from росреестра-выписка.рус. The seventh result is "Публичная кадастровая карта: Белгородская обл. - 2024" from 311m6.ru. The eighth result is "Кадастровая карта | Сервис ППК Роскадастр и Росреестра" from kadastr.ru. The ninth result is "Публичная кадастровая карта — Википедия" from ru.wikipedia.org. The tenth result is "Публичная кадастровая карта" from alrkadastr.ru. The browser's address bar shows the URL "yandex.ru/search/?text=публичная+кадастровая+карта&lr=4&search_source=chrometp_desktop&src=suggest_Pers". The taskbar at the bottom shows various application icons and the system clock indicating 14:54 on 14.11.2024.

публичная кадастровая карта

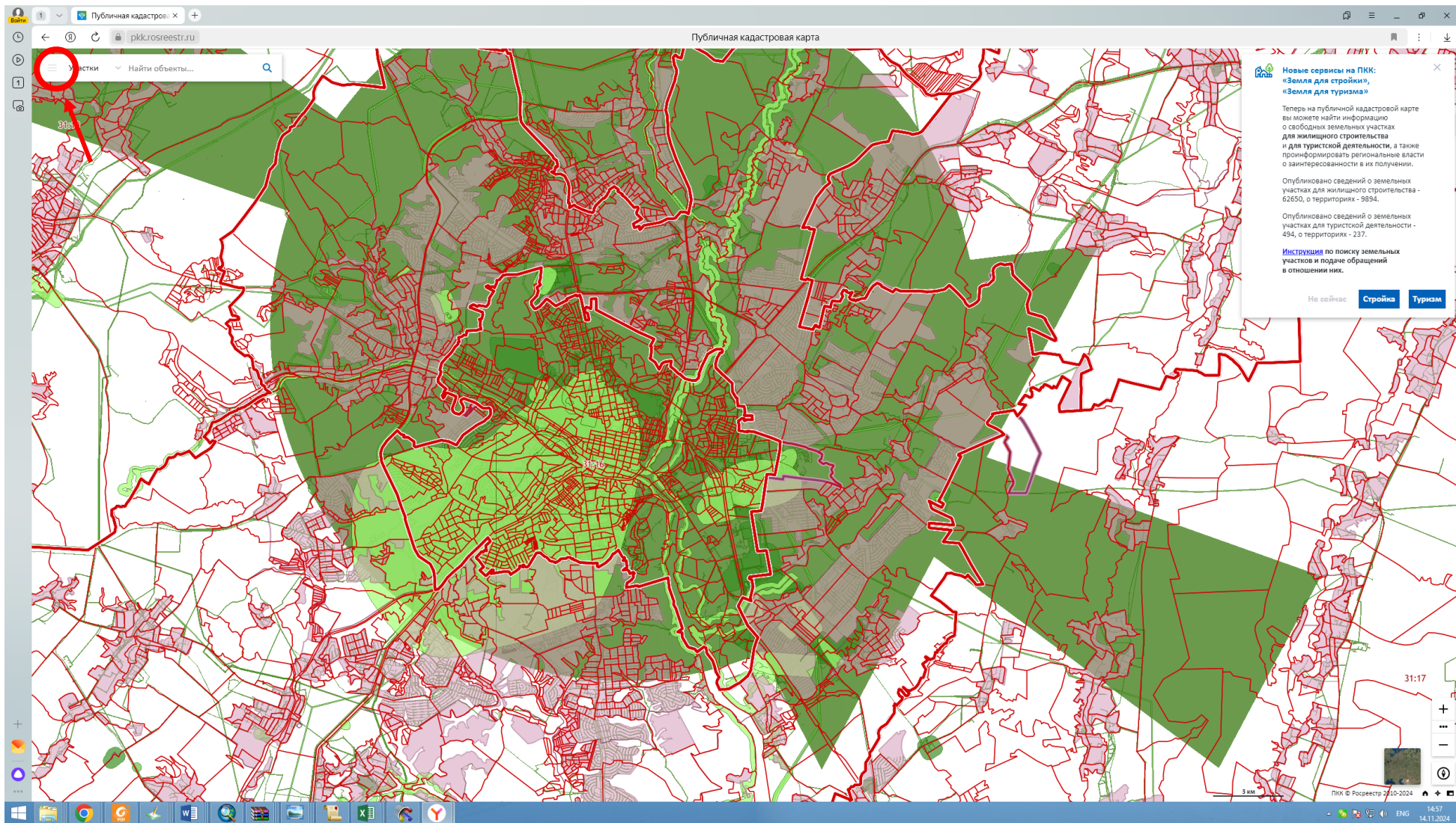
поиск нейро товары картинки видео карты переводчик все

- Публичная кадастровая карта**
pkk.rosreestr.ru
Режим обучения познакомит вас с возможностями приложения Публичная кадастровая карта РФ.
- Публичная кадастровая карта - Россия 2024 года**
egrp365.ru > Россия
На публичной кадастровой карте (ПСК) вы можете найти любой земельный участок, здание (дом) или сооружение, которые поставлены на...
- Публичная кадастровая карта**
roscadaster.com > Публичная кадастровая карта
Публичная кадастровая карта – онлайн-сервис, в котором в графической и текстовой форме воспроизводятся сведения...
- Публичная кадастровая карта России**
egrmst.ru > тпэр
Публичная кадастровая карта новой версии позволяет находить информацию о земельных участках и постройках в режиме онлайн.
Амурская область · Алтайский край · Крым · Москва · Дагестан
- Публичная Кадастровая Карта России ПСК**
egrpinfo.org > kadmap
Публичная кадастровая карта Российской Федерации 2024 года с полными данными о недвижимости и указанием межевания земельных участков...
- Публичная кадастровая карта 2024**
росреестра-выписка.рус > кадастровая_карта
Поиск объектов недвижимости на кадастровой карте по адресу, координатам или кадастровому номеру.
- Публичная кадастровая карта: Белгородская обл. - 2024**
311m6.ru > pkk
Справочная информация по кадастровому номеру, кадастровой стоимости и другой информации из ЕГРН.
- Кадастровая карта | Сервис ППК Роскадастр и Росреестра**
kadastr.ru > services/publicnaya-kadastrouaya-...
Узнать кадастровую стоимость, площадь, назначение объекта недвижимости и просто поиграть с картой: найти свой дом, посмотреть на него со...
- Публичная кадастровая карта — Википедия**
ru.wikipedia.org > wiki/Публичная_кадастровая_карта
«Публичная кадастровая карта» — бесплатный веб-сервис, предназначенный для получения информации о всех зарегистрированных объектах недвижимости (их кадастровым границам)...
- Публичная кадастровая карта**
alrkadastr.ru
Публичная кадастровая карта России представляет собой онлайн-сервис, который позволяет найти объекты капитального строительства, участки земли...

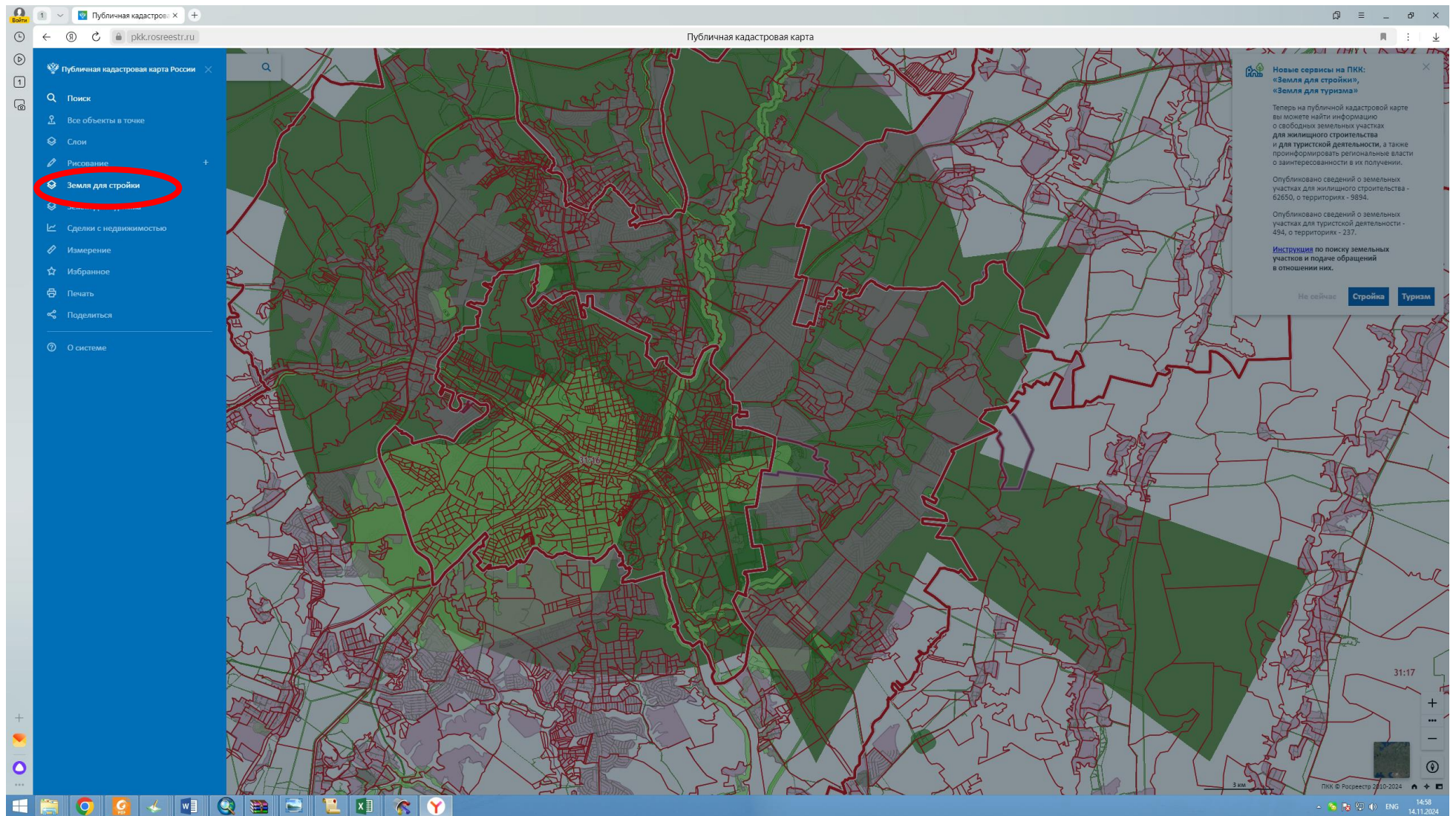
https://pkk.rosreestr.ru

14:54 14.11.2024

3.



4.



5.

Публичная кадастровая карта

Публичная кадастровая карта

Участки

- Участки
- ОКС
- Комплексы
- Объекты ЗУ
- Земля для стройки**
- Земля для туризма
- Объект туристского интереса
- Адреса
- Кварталы
- Районы
- Округа
- ЗООИТ
- Зоны и территории
- Территориальные зоны
- Красные линии
- Границы
- Негативные процессы
- Усьель-Сибирское

Новые сервисы на ПКК: «Земля для стройки», «Земля для туризма»

Теперь на публичной кадастровой карте вы можете найти информацию о свободных земельных участках для жилищного строительства и для туристской деятельности, а также проинформировать региональные власти о заинтересованности в их получении.

Опубликовано сведений о земельных участках для жилищного строительства - 62650, о территориях - 9894.

Опубликовано сведений о земельных участках для туристской деятельности - 494, о территориях - 237.

[Инструкция по поиску земельных участков и подаче обращений в отношении них.](#)

Не сейчас Стройка Туризм

31:17

3 км

ПНК © Росреестр 2010-2024

14:59 14.11.2024

6.

Публичная кадастровая карта

Земля дл... 31:15:*

- 31:15:0000000
- 31:15:0101001
- 31:15:0102001
- 31:15:0102002
- 31:15:0102003
- 31:15:0102004
- 31:15:0102005
- 31:15:0102006
- 31:15:0102007
- 31:15:0102008

Новые сервисы на ПКК:
«Земля для стройки»,
«Земля для туризма»

Теперь на публичной кадастровой карте вы можете найти информацию о свободных земельных участках для жилищного строительства и для туристской деятельности, а также проинформировать региональные власти о заинтересованности в их получении.

Опубликовано сведений о земельных участках для жилищного строительства - 62650, о территориях - 9894.

Опубликовано сведений о земельных участках для туристской деятельности - 494, о территориях - 237.

[Инструкция](#) по поиску земельных участков и подаче обращений в отношении них.

Не сейчас [Стройка](#) [Туризм](#)

31:17

3 км

ПКК © Росреестр 2010-2024

15:02 14.11.2024

7.

Публичная кадастровая карта

Земля дл... 31:15.*

109 объектов найдено

- 1 31:15-0000000-1865
Белгородская область, р-н Белгородский, с. Салтыково, ул. Широкая, 6а
- 2 31:15-0106003-744
Российская Федерация, Белгородская обл., м. р-н Белгородский, Ериковское сельское поселение, с. Раюво, ул. Подгорная, 60в
- 3 31:15-0308001-2133
Российская Федерация, Белгородская обл., Белгородский м. р-н, г. п. Поселок Северный, пгт. Северный, ул. Воинской Славы, з/у 63
- 4 31:15-0308001-2137
Российская Федерация, Белгородская обл., Белгородский м. р-н, г. п. Поселок Северный, пгт. Северный, ул. Знаменская, з/у 32
- 5 31:15-0308001-2139
Российская Федерация, Белгородская обл., Белгородский м. р-н, г. п. Поселок Северный, пгт. Северный, ул. Радыки, з/у 2
- 6 31:15-0308001-2147
Российская Федерация, Белгородская обл., Белгородский м. р-н, г. п. Поселок Северный, пгт. Северный, ул. Радыки, з/у 30
- 7 31:15-0314011-538
Российская Федерация, Белгородская область, м. р-н Белгородский район Белгородской области, Беломестинское сельское поселение, село Зеленая...
- 8 31:15-0516002-2919
Российская Федерация, Белгородская область, муниципальный район Белгородский, с. п. Стрелецкое, с. Стрелецкое, ул. Казанская, земельный...
- 9 31:15-0611017-168
Российская Федерация, Белгородская обл., м. р-н Белгородский, с. п. Пушкарское сельское поселение, с. Пушкарское, ул. 50 лет Курской битвы, № 23
- 10 31:15-0802004-152
Белгородская область, р-н Белгородский, с. Беловича Игуменна, уч. №115
- 11 31:15-0904011-358
Российская Федерация, Белгородская область, муниципальный район Белгородский, сельское поселение Беловское, село Беловское, учин...
- 12 31:15-1108005-68
Белгородская область, р-н Белгородский, с. Таврово, ул. Березова, 21а, м-н Таврово-4
- 13 31:15-1313004-9
Белгородская область, м. р-н Белгородский район, п. Политотделский, ул. Дачная, 8
- 14 31:15-1602006-86
Белгородская область, р-н Белгородский, с. Щетинова, ул. Молодежная, 45
- 15 31:15-1602006-87
Белгородская область, р-н Белгородский, с. Щетинова, ул. Молодежная, 39
- 16 31:15-1602006-89
Белгородская область, р-н Белгородский, с. Щетинова, ул. Молодежная, 41

31:17

3 км

ПНК © Росреестр 2010-2024

15:03 14.11.2024

Новые сервисы на ПНК: «Земля для стройки», «Земля для туризма»

Теперь на публичной кадастровой карте вы можете найти информацию о свободных земельных участках для жилищного строительства и для туристской деятельности, а также проинформировать региональные власти о заинтересованности в их получении.

Опубликовано сведений о земельных участках для жилищного строительства - 62650, о территориях - 9894.

Опубликовано сведений о земельных участках для туристской деятельности - 494, о территориях - 237.

[Инструкция по поиску земельных участков и подаче обращений в отношении них.](#)

Не сейчас [Стройка](#) [Туризм](#)

8.

Публичная кадастровая карта

Земля дл... 31:15:*

← Вернуться к списку

Участок ЖС 31:15:0802004:152
Белгородская область, р-н Белгородский, с. Ближняя Игуменка, уч.№115
Для индивидуального жилищного строительства

[Подать обращение →](#)

Информация	Строительство	Услуги
Субъект РФ:	Белгородская область	
Муниципальное образование:	Белгородский Район	
Населенный пункт:	Ближняя Игуменка	
Площадь, кв.м.:	1 991	
Наличие границ:	Отображены границы на ПКК	
Категория земель:	Земли населённых пунктов	
Форма собственности:	Муниципальная собственность	
Вид разрешенного использования:	Для индивидуального жилищного строительства	
Потенциал использования:	Строительство индивидуального жилого дома	
Объекты капитального строительства:	Отсутствуют объекты капитального строительства	
Инженерные сети:	Имеются в наличии инженерные сети	
Входит в территорию, в отношении которой возможно (планируется) комплексное развитие территории жилой застройки:	Нет	
Предназначена для предоставления льготным категориям граждан:	Нет	
Льготная категория:	-	
Агентом Российской Федерации в отношении земельного участка выступает АО «ДМ. РФ»:	-	
Уполномоченный орган:		
Наименование:	Министерство имущественных и земельных отношений Белгородской области	
Адрес:	Белгородская обл., г. Белгород, Соборная пл., д.4	
Телефон:	+7 472 235-3971	
Сайт в сети Интернет:	dizo31.ru	
Электронная почта для связи:	delo_dizo@belregion.ru	
Инвестиционный портал региона:	-	

Новые сервисы на ПКК: «Земля для стройки», «Земля для туризма»

Теперь на публичной кадастровой карте вы можете найти информацию о свободных земельных участках для жилищного строительства и для туристской деятельности, а также проинформировать региональные власти о заинтересованности в их получении.

Опубликовано сведений о земельных участках для жилищного строительства - 62650, о территориях - 9894.

Опубликовано сведений о земельных участках для туристской деятельности - 494, о территориях - 237.

[Инструкция по поиску земельных участков и подаче обращений в отношении них.](#)

Не сейчас [Стройка](#) [Туризм](#)

15:03 14.11.2024

Публичная кадастровая карта

Земля дл... 31:15:*

← Вернуться к списку

Участок ЖС 31:15:0802004:152
Белгородская область, р-н Белгородский, с. Ближняя Игуменка, уч.№115
Для индивидуального жилищного строительства

[Подать обращение](#)

Информация	Строительство	Услуги
Субъект РФ:	Белгородская область	
Муниципальное образование:	Белгородский Район	
Населенный пункт:	Ближняя Игуменка	
Площадь, кв. м.:	1 991	
Наличие границ:	Отображены границы на ПКК	
Категория земель:	Земли населённых пунктов	
Форма собственности:	Муниципальная собственность	
Вид разрешенного использования:	Для индивидуального жилищного строительства	
Потенциал использования:	Строительство индивидуального жилого дома	
Объекты капитального строительства:	Отсутствуют объекты капитального строительства	
Инженерные сети:	Имеются в наличии инженерные сети	
Выдлит в территорию, в отношении которой возможно (планируется) комплексное развитие территории жилой застройки:	Нет	
Предназначена для предоставления льготным категориям граждан:	Нет	
Льготная категория:	-	
Агентом Российской Федерации в отношении земельного участка выступает АО «ДОМ.РФ»:	-	
Уполномоченный орган:		
Наименование:	Министерство имущественных и земельных отношений Белгородской области	
Адрес:	Белгородская обл., г. Белгород, Соборная пл., д.4	
Телефон:	+7 472 235-3971	
сайт в сети Интернет:	dizo31.ru	
Электронная почта для связи:	delo_dizo@belregion.ru	
Инвестиционный портал региона:	-	

В уполномоченный орган: Министерство имущественных и земельных отношений Белгородской области
Белгородская обл., г. Белгород, Соборная пл., д.4
+7 472 235-3971
dizo31.ru

Заинтересованное лицо: Гражданин

Фамилия Имя Отчество: Иванов Иван Иванович

Телефон: +7 000 000-0000

Е-мэйл для связи: 123@mail.ru

Обращение

Настоящим обращением выражаю заинтересованность использовать земельный участок для жилищного строительства

Информация о земельном участке

Кадастровый номер: 31:15:0802004:152
Адрес: Белгородская область, р-н Белгородский, с. Ближняя Игуменка, уч.№115
Площадь: 1 991 кв.м
Категория земель: Земли населённых пунктов
Вид разрешенного использования: Для индивидуального жилищного строительства
По сведениям из документов

Планируемое использование: Строительство индивидуального жилого дома

Планируемый объем инвестиций: руб.

Привлечение кредитных средств: Выберите значение

Внимание!
Мы не храним и не используем ваши персональные данные

[Отправить](#)

Новые сервисы на ПКК: «Земля для стройки», «Земля для туризма»

Теперь на публичной кадастровой карте вы можете найти информацию о свободных земельных участках для жилищного строительства и для туристической деятельности, а также проинформировать региональные власти о заинтересованности в их получении.

Опубликовано сведений о земельных участках для жилищного строительства - 62650, о территориях - 8934.

Опубликовано сведений о земельных участках для туристической деятельности - 494, о территориях - 237.

[Инструкция по поиску земельных участков и подаче обращений в отношении них.](#)

[Не сейчас](#) [Стройка](#) [Туризм](#)

15:05 14.11.2024